

Zarządzenie Nr 60.2020
Wójta Gminy Kowala
z dnia 07.09.2020 r.

w sprawie przeprowadzenia konsultacji społecznych w miejscowościach
Kowala-Stępcina, Parznice, Walentynów, gm. Kowala

Działając na podstawie art. 30 ust. 2 pkt 2 ustawy z dnia 8 marca 1990 r. o samorządzie gminnym (Dz. U. z 2020 r. poz. 713) w związku z Uchwałą Nr XV.87.2015 Rady Gminy Kowala z dnia 28 października 2015 r. w sprawie określenia zasad i trybu przeprowadzania konsultacji z mieszkańcami Gminy Kowala zarządzam, co następuje:

§1.1.Zarządzam przeprowadzenie konsultacji społecznych z mieszkańcami w miejscowościach Kowala-Stępcina, Parznice, Walentynów, których nieruchomości położone są wzdłuż dróg o nr działek Kowala nr 2303, 1974, 1975, 1993/1, 2542/13, 2537, 2531, 2530, 2532, 2335, 2334/1, 2323, 2400, 2304/4, 2275, 2293, 2231, 1864, 1900, 1846/7, 2114, 2050, 2067, 1993/2, 2102, Parznice nr 172/1, Romanów nr 3, będących przedmiotem projektu Uchwały Rady Gminy Kowala w sprawie nadania nazwy ulicy w miejscowościach Kowala – Stępcina, Parznice, Walentynów gm. Kowala

2. Celem konsultacji społecznych jest zapoznanie mieszkańców miejscowości Kowala-Stępcina, Parznice, Walentynów z projektem uchwały w sprawie nadania nazw ulic: m. Kowala-Stępcina ul. Jana Pawła II, ul. Radomska, ul. Marii Walewskiej, ul. Parkowa, ul. Cicha, ul. Podleśna, ul. Leśna, ul. Dolna, ul. Górna, ul. Widokowa, ul. Osiedlowa, ul. Gajowa, ul. Gospodarcza, ul. Swojska, ul. Wiejska, ul. Łąkowa, ul. Stalowa, ul. Owocowa, ul. Spacerowa, ul. Krótka, ul. Skośna, ul. Równa, ul. Prosta, ul. Boczna, ul. Walentynowska m. Parznice: ul. Jana Pawła II i m. Walentynów: ul. Jana Pawła II i zebranie opinii oraz uwag mieszkańców.

§2.1.Konsultacje zostaną przeprowadzone w okresie od dnia 07.09.2020 r do dnia 28.09.2020r. w formie umieszczenie projektu Uchwały na stronie internetowej Urzędu Gminy Kowala www.kowala.pl oraz na tablicach ogłoszeń w miejscowościach Kowala-Stępcina, Parznice, Romanów, Walentynów i polegać będzie na wyrażeniu opinii lub złożeniu uwag w sprawie będących przedmiotem konsultacji.

2.Projekt konsultowanej uchwały wraz z ankietą konsultacyjną, dostępny będzie:

- Na stronie internetowej Urzędu Gminy w Kowali www.kowala.pl
- W siedzibie tut. urzędu, Kowala 105a, pok. 10
- Na tablicach ogłoszeń w miejscowościach Kowala-Stępcina, Parznice, Walentynów.


3. Ankiety konsultacyjne stanowią Załącznik nr 2, nr 3, nr 4, do niniejszego Zarządzenia.

4.Obwieszczenie konsultacji społecznych na terenie Gminy Kowala stanowi Załącznik nr 1 do niniejszego Zarządzenia.

§3. Konsultacje mają zasięg lokalny.

§4.Wykonanie zarządzenia powierza się Kierownikowi Referat Budownictwa i Inwestycji w Urzędzie Gminy Kowala.

§5. Zarządzenie wchodzi w życie z dniem podpisania.


WÓJTA
Dariusz Pulski

*Załącznik nr 1
do Zarządzenia Nr 60.2020
Wójta Gminy Kowala
z dnia 07.09.2020r.*

OBWIESZCZENIE WÓJTA GMINY KOWALA

z dnia 07.09.2020r.

Na podstawie art. 5a ustawy z dnia 8 marca 1990 r. o samorządzie gminnym (Dz. U. z 2020 r. poz. 713) w związku z Uchwałą Nr XV.87.2015 Rady Gminy Kowala z dnia 28 października 2015 r. w sprawie określenia zasad i trybu przeprowadzania konsultacji z mieszkańcami Gminy Kowala

WÓJT GMINY KOWALA ZAWIADAMIA,

mieszkańców miejscowości Kowala-Stępcina, Parznic, Walentynów których nieruchomości przylegają wzdłuż nw. dróg odbędą się konsultacje społeczne w sprawie nadania nazw ulic:

1. **ulica Jana Pawła II** w miejscowości Kowala - Stępcina, Parznice, Walentynów - drodze oznaczonej w ewidencji gruntów i budynków jako: działki nr 2303, nr 3, nr 172/1
2. **ulica Radomska** w miejscowości Kowala - Stępcina - drodze oznaczonej w ewidencji gruntów i budynków jako: działki nr 1993/1, 1993/2-
3. **ulica Marii Walewskiej** – w miejscowości Kowala – Stępcina - drodze oznaczonej w ewidencji gruntów i budynków jako: działka nr 2046,
4. **ulica Parkowa** w miejscowości Kowala - Stępcina - drodze oznaczonej w ewidencji gruntów i budynków jako: działka nr 2532,
5. **ulica Cicha** w miejscowości Kowala - Stępcina - drodze oznaczonej w ewidencji gruntów i budynków jako: działki nr 2537,
6. **ulica Podleśna** w miejscowości Kowala - Stępcina - drodze oznaczonej w ewidencji gruntów i budynków jako: działka nr 2542/13
7. **ulica Leśna** w miejscowości Kowala - Stępcina - drodze oznaczonym w ewidencji gruntów i budynków jako: działka nr 2531, 2530
8. **ulica Osiedlowa** w miejscowości Kowala – Stępcina - drodze oznaczonej w ewidencji gruntów i budynków jako: nr 2335
9. **ulica Dolna** w miejscowości Kowala – Stępcina - drodze oznaczonej w ewidencji gruntów i budynków jako: działka nr 2334/1
10. **ulica Górna** w miejscowości Kowala – Stępcina - drodze oznaczonej w ewidencji gruntów i budynków jako: działka nr 2323
11. **ulica Widokowa** w miejscowości Kowala – Stępcina - drodze oznaczonej w ewidencji gruntów i budynków jako: działka nr 2400
12. **ulica Gajowa** w miejscowości Kowala – Stępcina - drodze oznaczonej w ewidencji gruntów i budynków jako: działka nr 1975
13. **ulica Gospodarcza** w miejscowości Kowala – Stępcina - drodze oznaczonej w ewidencji gruntów i budynków jako: działka nr 2114,
14. **ulica Swojska** w miejscowości Kowala – Stępcina– drodze oznaczonej w ewidencji gruntów i budynków jako: działka nr 1974,
15. **ulica Wiejska** w miejscowości Kowala – Stępcina - drodze oznaczonej w ewidencji gruntów i budynków jako:– działka nr 2050

16. **ulica Łąkowa** w miejscowości Kowala – Stępcina - drodze oznaczonej w ewidencji gruntów i budynków jako: działka nr 2067
17. **ulica Stalowa** w miejscowości Kowala – Stępcina - drodze oznaczonej w ewidencji gruntów i budynków jako: działka nr 2102
18. **ulica Owocowa** w miejscowości Kowala – Stępcina - drodze oznaczonej w ewidencji gruntów i budynków jako: działka nr 999/1
19. **ulica Spacerowa** w miejscowości Kowala – Stępcina - drodze oznaczonej w ewidencji gruntów i budynków jako: działka nr 1864
20. **ulica Krótka** w miejscowości Kowala – Stępcina - drodze oznaczonej w ewidencji gruntów i budynków jako: działka nr 1846/7
21. **ulica Skośna** w miejscowości Kowala – Stępcina - drodze oznaczonej w ewidencji gruntów i budynków jako: działka nr 1900
22. **ulica Równa** w miejscowości Kowala – Stępcina - drodze oznaczonej w ewidencji gruntów i budynków jako: działka nr 2231
23. **ulica Prosta** – w miejscowości Kowala – Stępcina - drodze oznaczonej w ewidencji gruntów i budynków jako: działka nr 2275
24. **ulica Boczna** w miejscowości Kowala – Stępcina - drodze oznaczonej w ewidencji w gruntów i budynków jako: działka nr 2293
25. **ulica Walentynowska** w miejscowości Kowala – Stępcina - drodze oznaczonej w ewidencji gruntów i budynków jako: działka nr 2304/4

Przebieg ulic, którym rozważane jest nadanie nazwy, wraz z propozycjami nazw, został przedstawiony na załączniku graficznym do Zarządzenia nr 60.2020 Wójta Gminy Kowala z dnia 07.09.2020 r., z którym można zapoznać się:

- w Urzędzie Gminy Kowala pok. nr 10,
- na stronie Urzędu Gminy w Kowali www.kowala.pl
- na tablicach ogłoszeń w ww. miejscowościach.

Wyniki konsultacji w sprawie nadania ww. nazw ulic mają charakter opiniodawczy.

Opinie należy wyrazić poprzez wypełnienie i złożenie do dnia 28.09.2020 r, ankiety konsultacyjnej, której wzór został określony w załącznikach nr 2, nr 3, nr 4 do wyżej wymienionego zarządzenia.

Ankiety konsultacyjną można pozyskać w Urzędzie Gminy Kowala pok. Nr 10, na stronie Urzędu Gminy Kowala www.kowala.pl

Wypełnione i podpisane ankiety konsultacyjne mieszkańcy miejscowości Kowala-Stępcina, Parznic, Walentynów, posiadający czynne prawo wyborcze, mogą składać do wyżej wymienionego terminu.

- w sekretariacie Urzędu Gminy Kowala pok. nr 27
- na adres poczty elektronicznej www.kowala@kowala.pl
- przesłać pocztą na adres rządu Gminy w Kowali

Informacja o wynikach konsultacji zostanie zamieszczona na stronie internetowej Urzędu Gminy Kowala oraz na tablicy ogłoszeń Urzędu nie później niż w ciągu 14 dni od daty zakończenia konsultacji.


WÓJTA
Dariusz Bulski

ANKIETA KONSULTACYJNA

w sprawie nadania nazwy ulicy położonej w miejscowości Kowala-Stepocina,
obręb Kowala, gm. Kowala.

Wypełnione i podpisane ankiety konsultacyjne należy przesłać pocztą na adres Urząd Gminy w Kowali Kowala 105a 26-624 Kowala-Stepocina, lub na adres poczty elektronicznej www.kowala@kowala.pl bądź złożyć osobiście w sekretariacie Urzędu Gminy Kowala pok. Nr 27 w godzinach pracy Urzędu poniedziałek od 8⁰⁰ do 16⁰⁰, wtorek- piątek od 7⁰⁰ do 15⁰⁰

Czy jest Pan/Pani za nadaniem przedstawionej poniżej nazwy ulicy dla drogi oznaczonej na mapie, stanowiącej załącznik nr 1, nr 2 nr 3 ,nr 4 do projektu uchwały.

<i>PROPONOWANA NAZWA ULICY</i>		<i>TAK</i>	<i>NIE</i>	<i>Nie zgadzam się z proponowaną nazwą ulicy proponuję nazwę ulicy</i>
1	ul. Jana Pawła II			
2	ul. Radomska			
3	ul. Marii Walewskiej			
4	ul. Parkowa			
5	ul. Cicha			
6	ul. Podleśna			
7	ul. Leśna			
8	ul. Dolna			

9	ul. Górna			
10	ul. Widokowa			
11	ul. Walentynowska			
12	ul. Gajowa			
13	ul. Gospodarcza			
14	ul. Swojska			
15	ul. Wiejska			
16	ul. Łąkowa			
17	ul. Stalowa			
18	ul. Owocowa			
19	ul. Spacerowa			
20	ul. Krótka			
21	ul. Skośna			
22	ul. Równa			
23	ul. Prosta			
24	ul. Boczna			

25	ul. Osiedlowa			
----	---------------	--	--	--

Uwagi.....
.....
.....

Uprawnionymi do udziału w konsultacjach społecznych , są mieszkańcy których nieruchomości położone są wzdłuż drogi wojewódzkiej nr 2303, 1974, 1975, 1993/1, 2542/13, 2537, 2531, 2530, 2532, 2335, 2334/1, 2323, 2400, 2304/4, 2275, 2293, 2231, 1864, 1900, 1846/7, 2114, 2050, 2067, 1993/2, 2102, które stanowią drogi na terenie gminy Kowala.

Imię i nazwisko.....
Adres nieruchomości lub numer ewidencyjny działki.....

Wyrażam zgodę na przetwarzanie i wykorzystywanie moich danych osobowych wyłącznie na potrzeby konsultacji społecznych organizowanych przez Urząd Gminy Kowala, dotyczących projektu uchwały Rady Gminy Kowala w sprawie nadania nazwy ulicy w miejscowości Kowala-Stepocina. Parznice Walentynów.

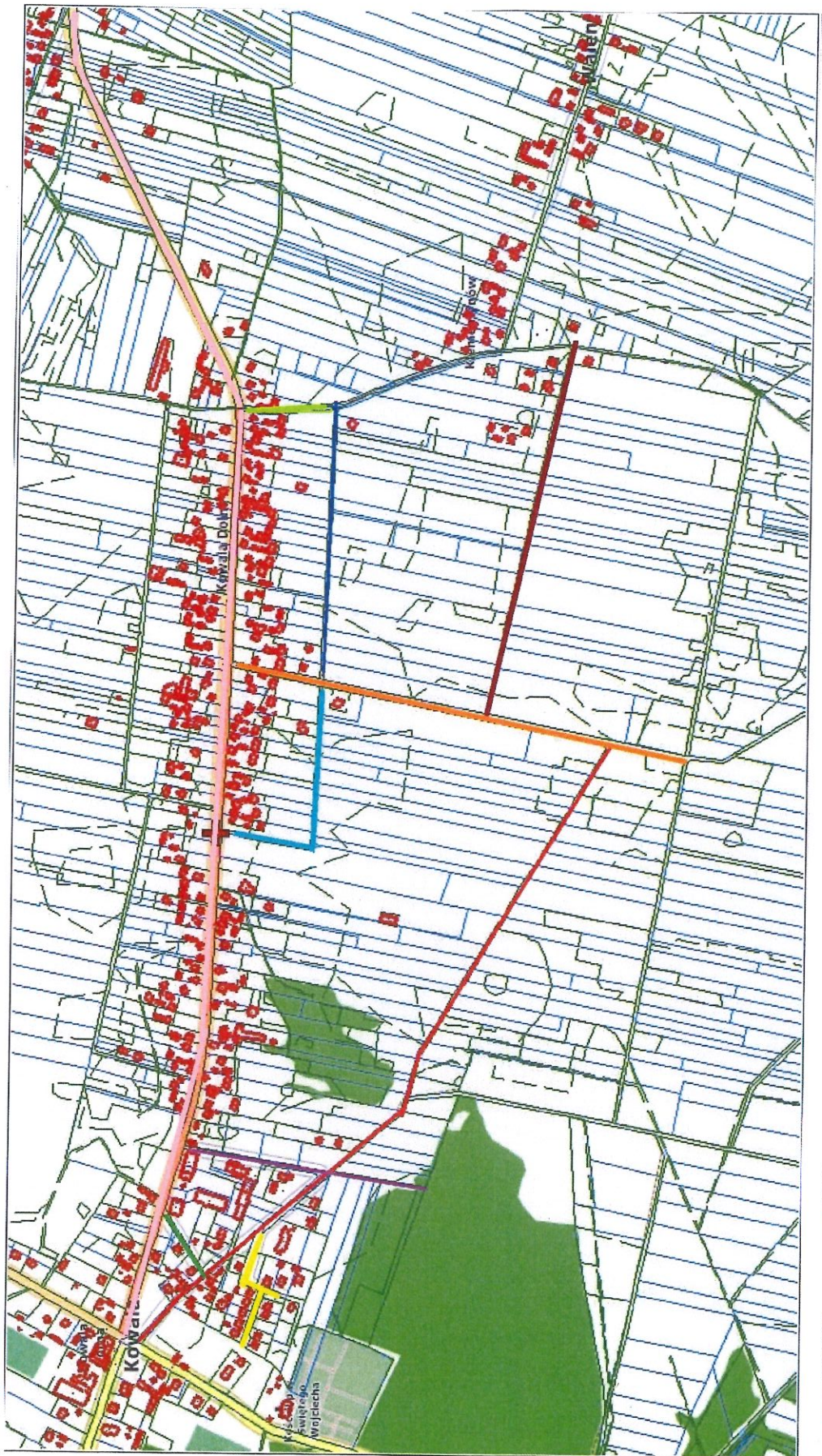
Oświadczam, że zapoznałem/łam się z Klauzulą informacji dotyczącą przetwarzania moich danych osobowych przez Administratora, stanowiącą załącznik do niniejszej ankiety.

.....
(miejscowość, data, czytelny podpis)

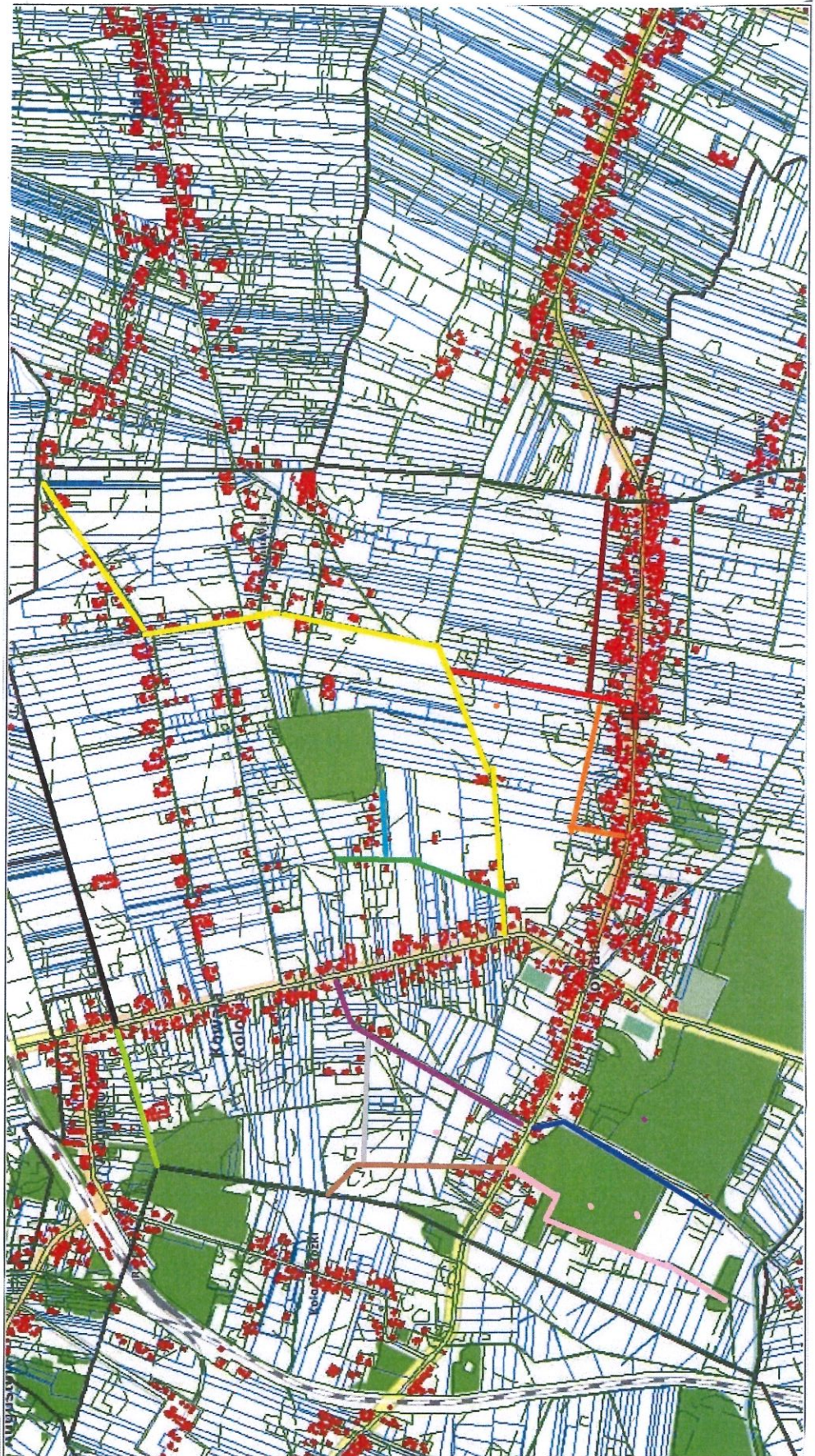
KLAUZULA INFORMACYJNA O PRZETWARZANIU DANYCH OSOBOWYCH NA PODSTAWIE PRZEPISÓW PRAWA

W związku z realizacją wymogów Rozporządzenia Parlamentu Europejskiego i Rady (UE) 2016/679 z dnia 27 kwietnia 2016 r. w sprawie ochrony osób fizycznych w związku z przetwarzaniem danych osobowych i w sprawie swobodnego przepływu takich danych oraz uchylenia dyrektywy 95/46/WE (ogólne rozporządzenie o ochronie danych „RODO”), informujemy o zasadach przetwarzania Pani/Pana danych osobowych oraz o przysługujących Pani/Panu prawach z tym związanych.

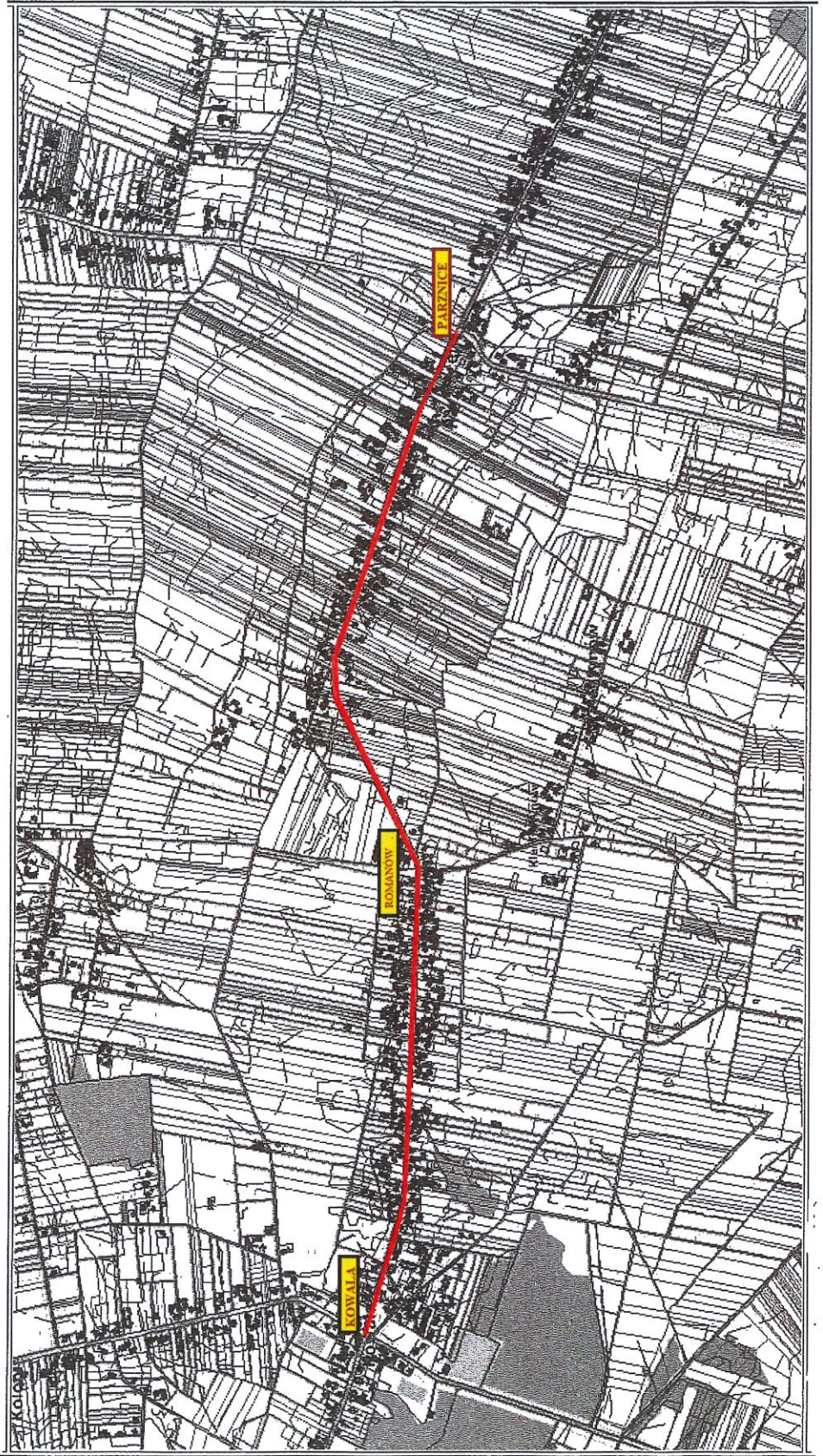
Kto jest administratorem Państwa danych?	Administratorem Państwa danych osobowych jest Gmina Kowala z siedzibą w Kowali 105A, 26-624 Kowala – Stępcina. Umocowanym do przeprowadzania konsultacji społecznych jest Wójt.
Z kim mogą Państwo się kontaktować w sprawie przetwarzania danych osobowych?	We wszystkich sprawach związanych z ochroną i przetwarzaniem danych osobowych mogą się Państwo kontaktować z Inspektorem Ochrony Danych. Kontakt: iod@kowala.pl lub na adres Administratora danych wskazany powyżej.
W jakim celu i na jakiej podstawie przetwarzamy Państwa dane osobowe?	Państwa dane osobowe mogą zostać przetworzone przez Gminę Kowala ze względu na wymagania prawne (podstawa prawna przetwarzania: art. 6 ust 1 lit. c RODO). Przed wszystkim dla pozyskania od Państwa opinii w związku z prowadzonymi konsultacjami społecznymi wynikającymi art. 5a ustawy z dnia 8 marca 1990 r. o samorządzie gminnym (Dz. U. z 2019 r. poz. 506) w związku z Uchwałą Nr XV.87.2015 Rady Gminy Kowala z dnia 28 października 2015 r. w sprawie określenia zasad i trybu przeprowadzania konsultacji z mieszkańcami Gminy Kowala. Państwa dane osobowe będą przetwarzane w tym celu przez okres 2 lat od zakończenia konsultacji.
Komu przekazywane są Państwa dane osobowe?	Z uwagi na konieczność zapewnienia prawidłowego funkcjonowania oraz zapewnienia zgodności z prawem, Państwa dane osobowe będą przekazane: Urzędowi Gminy w Kowali, dostawcom systemów IT, firmom wspierającym Administratora w organizacji konsultacji, firmom doradczym i konsultingowym, kancelariom prawnym, firmom realizującym usługę niszczenia dokumentów oraz innym uprawnionym podmiotom na uzasadniony wniosek np. Policja, Prokuratura, Sąd itp.
Jakie mają Państwo prawa w związku ze swoimi danymi osobowymi?	Posiadają Państwo prawo dostępu do treści swoich danych osobowych oraz prawo do ich: sprostowania, usunięcia, przenoszenia, ograniczenia przetwarzania. Informujemy również, że przysługuje Państwu prawo do wniesienia skargi do organu nadzorującego przestrzeganie przepisów o ochronie danych osobowych, którym jest Urząd Ochrony Danych Osobowych z siedzibą w Warszawie 00-193 ul. Stawki 2.
Czy moje dane są przekazywane poza EOG	Nie. Administrator nie przesyła Państwa danych osobowych do krajów spoza Europejskiego Obszaru Gospodarczego.
Czy moje dane wykorzystuje się do profilowania?	Nie. Na podstawie przekazanych przez Państwa danych osobowych nie dochodzi do profilowania.
Czy podawanie danych osobowych jest konieczne?	Tak, podanie danych osobowych jest niezbędne do uczestnictwa w konsultacjach społecznych.

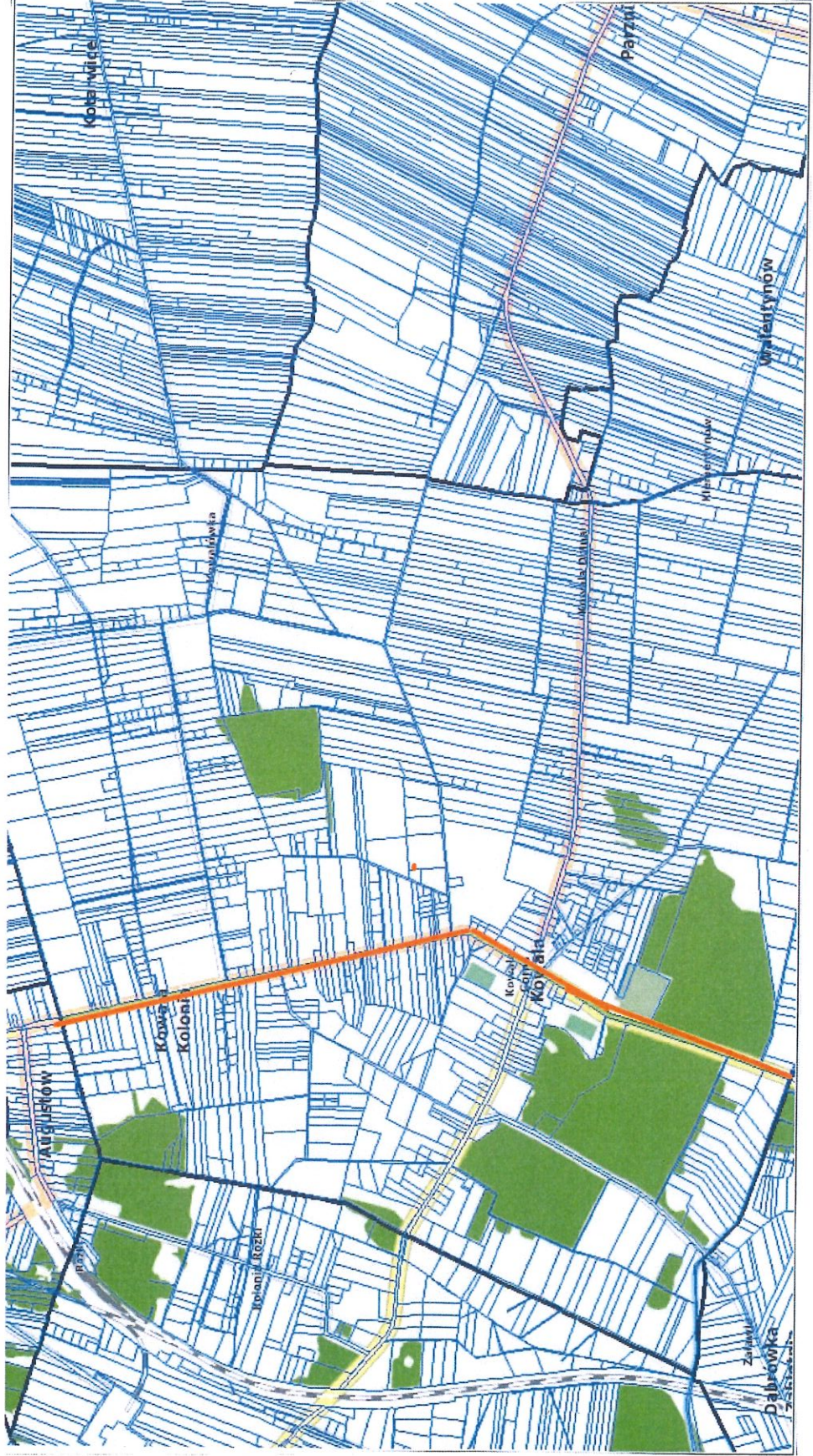


- ul. Parkowa
- ul. Cicha
- ul. Podlesna
- ul. Leśna
- ul. Osiedłowa
- ul. Dolna
- ul. Górna
- ul. Widokowa
- ul. Jana pawła II
- ul. Walentynowska



- ul. Prosta
- ul. Równa
- ul. Boczna
- ul. Spacerowa
- ul. Skosna
- ul. Krótka
- ul. Gospodarcza
- ul. Wiejska
- ul. Ląkowa
- ul. Gajowa
- ul. Stalowa
- ul. Owocowa
- ul. Swojska





ul. Radomska

ANKIETA KONSULTACYJNA

w sprawie nadania nazwy ulicy położonej w miejscowości Walentynów
obręb, Romanów, gm. Kowala.

Wypełnione i podpisane ankiety konsultacyjne należy przesłać pocztą na adres Urząd Gminy w Kowali Kowala 105a 26-624 Kowala-Stępcocina, lub na adres poczty elektronicznej www.kowala@kowala.pl bądź złożyć osobiście w sekretariacie Urzędu Gminy Kowala pok. Nr 27 w godzinach pracy Urzędu poniedziałek od 8⁰⁰ do 16⁰⁰, wtorek- piątek od 7⁰⁰ do 15⁰⁰

Czy jest Pan/Pani za nadaniem przedstawionej poniżej nazwy ulicy dla drogi oznaczonej na mapie, stanowiącej załącznik nr 3 do projektu uchwały.

<i>PROPONOWANA NAZWA ULICY</i>		<i>TAK</i>	<i>NIE</i>	<i>Nie zgadzam się z proponowaną nazwą ulicy proponuję nazwę ulicy</i>
1	ul. Jana Pawła II			

Uwagi.....
.....
.....
.....

Uprawnionymi do udziału w konsultacjach społecznych, są mieszkańcy których nieruchomości położone są wzdłuż działek nr 2303, 172/1 i 3, które stanowią drogę na terenie gminy Kowala.

Imię i nazwisko.....
Adres nieruchomości lub numer ewidencyjny działki.....

Wyrażam zgodę na przetwarzanie i wykorzystywanie moich danych osobowych wyłącznie na potrzeby konsultacji społecznych organizowanych przez Urząd Gminy Kowala, dotyczących projektu uchwały Rady Gminy Kowala w sprawie nadania nazwy ulicy w miejscowości Kowala-Stępcocina, Parznice Walentynów.

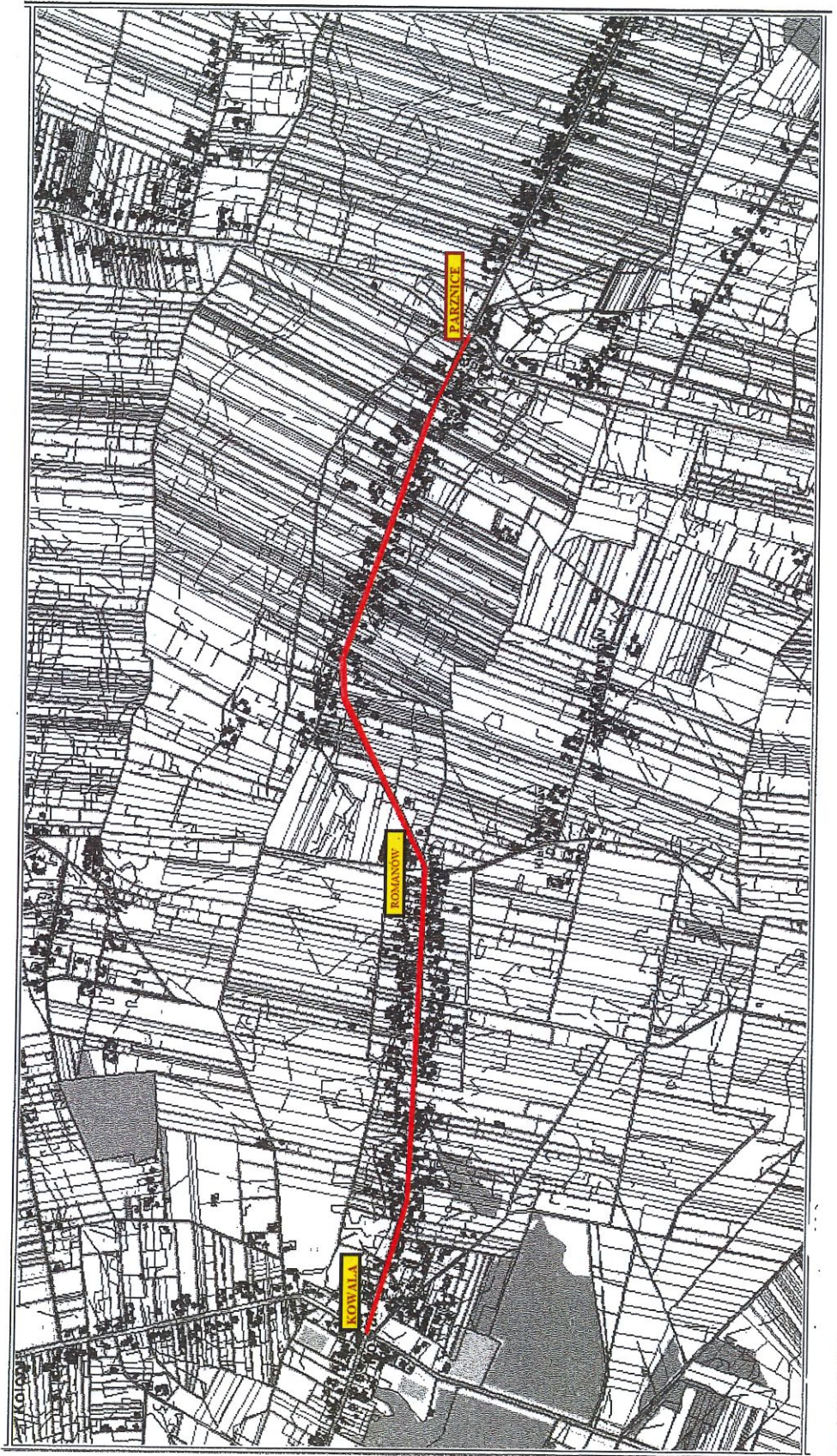
Oświadczam, że zapoznałem/łam się z Klauzulą informacji dotyczącą przetwarzania moich danych osobowych przez Administratora, stanowiącą załącznik do niniejszej ankiety.

.....
(miejscowość, data, czytelny podpis)

KLAUZULA INFORMACYJNA O PRZETWARZANIU DANYCH OSOBOWYCH NA PODSTAWIE PRZEPISÓW PRAWA

W związku z realizacją wymogów Rozporządzenia Parlamentu Europejskiego i Rady (UE) 2016/679 z dnia 27 kwietnia 2016 r. w sprawie ochrony osób fizycznych w związku z przetwarzaniem danych osobowych i w sprawie swobodnego przepływu takich danych oraz uchylenia dyrektywy 95/46/WE (ogólne rozporządzenie o ochronie danych „RODO”), informujemy o zasadach przetwarzania Pani/Pana danych osobowych oraz o przysługujących Pani/Panu prawach z tym związanych.

Kto jest administratorem Państwa danych?	Administratorem Państwa danych osobowych jest Gmina Kowala z siedzibą w Kowali 105A, 26-624 Kowala – Stępcocina. Umocowanym do przeprowadzania konsultacji społecznych jest Wójt.
Z kim mogą Państwo się kontaktować w sprawie przetwarzania danych osobowych?	We wszystkich sprawach związanych z ochroną i przetwarzaniem danych osobowych mogą się Państwo kontaktować z Inspektorem Ochrony Danych. Kontakt: iod@kowala.pl lub na adres Administratora danych wskazany powyżej.
W jakim celu i na jakiej podstawie przetwarzamy Państwa dane osobowe?	Państwa dane osobowe mogą zostać przetworzone przez Gminę Kowala ze względu na wymagania prawne (podstawa prawna przetwarzania: art. 6 ust 1 lit. c RODO). Przed wszystkim dla pozyskania od Państwa opinii w związku z prowadzonymi konsultacjami społecznymi wynikającymi art. 5a ustawy z dnia 8 marca 1990 r. o samorządzie gminnym (Dz. U. z 2019 r. poz. 506) w związku z Uchwałą Nr XV.87.2015 Rady Gminy Kowala z dnia 28 października 2015 r. w sprawie określenia zasad i trybu przeprowadzania konsultacji z mieszkańcami Gminy Kowala. Państwa dane osobowe będą przetwarzane w tym celu przez okres 2 lat od zakończenia konsultacji.
Komu przekazywane są Państwa dane osobowe?	Z uwagi na konieczność zapewnienia prawidłowego funkcjonowania oraz zapewnienia zgodności z prawem, Państwa dane osobowe będą przekazane: Urzędowi Gminy w Kowali, dostawcom systemów IT, firmom wspierającym Administratora w organizacji konsultacji, firmom doradczym i konsultingowym, kancelariom prawnym, firmom realizującym usługę niszczenia dokumentów oraz innym uprawnionym podmiotom na uzasadniony wniosek np. Policja, Prokuratura, Sąd itp.
Jakie mają Państwo prawa w związku ze swoimi danymi osobowymi?	Posiadają Państwo prawo dostępu do treści swoich danych osobowych oraz prawo do ich: sprostowania, usunięcia, przenoszenia, ograniczenia przetwarzania. Informujemy również, że przysługuje Państwu prawo do wniesienia skargi do organu nadzorującego przestrzeganie przepisów o ochronie danych osobowych, którym jest Urząd Ochrony Danych Osobowych z siedzibą w Warszawie 00-193 ul. Stawki 2.
Czy moje dane są przekazywane poza EOG	Nie. Administrator nie przesyła Państwa danych osobowych do krajów spoza Europejskiego Obszaru Gospodarczego.
Czy moje dane wykorzystuje się do profilowania?	Nie. Na podstawie przekazanych przez Państwa danych osobowych nie dochodzi do profilowania.
Czy podawanie danych osobowych jest konieczne?	Tak, podanie danych osobowych jest niezbędne do uczestnictwa w konsultacjach społecznych.



ANKIETA KONSULTACYJNA

w sprawie nadania nazwy ulicy położonej **w miejscowości Parznice**
obręb Parznice, gm. Kowala.

Wypełnione i podpisane ankiety konsultacyjne należy przesłać pocztą na adres Urząd Gminy w Kowali Kowala 105a 26-624 Kowala-Stępocina, lub na adres poczty elektronicznej www.kowala@kowala.pl bądź złożyć osobiście w sekretariacie Urzędu Gminy Kowala pok. Nr 27 w godzinach pracy Urzędu poniedziałek od 8⁰⁰ do 16⁰⁰, wtorek- piątek od 7⁰⁰ do 15⁰⁰

Czy jest Pan/Pani za nadaniem przedstawionej poniżej nazwy ulicy dla drogi oznaczonej na mapie, stanowiącej załącznik nr 3 do projektu uchwały.

<i>PROPONOWANA NAZWA ULICY</i>		<i>TAK</i>	<i>NIE</i>	<i>Nie zgadzam się z proponowaną nazwą ulicy proponuję nazwę ulicy</i>
1	ul. Jana Pawła II			

Uwagi.....
.....
.....
.....

Uprawnionymi do udziału w konsultacjach społecznych, są mieszkańcy których nieruchomości położone są wzdłuż działek nr 2303, 172/1 i 3, które stanowią drogę na terenie gminy Kowala.

Imię i nazwisko.....
Adres nieruchomości lub numer ewidencyjny działki.....

Wyrażam zgodę na przetwarzanie i wykorzystywanie moich danych osobowych wyłącznie na potrzeby konsultacji społecznych organizowanych przez Urząd Gminy Kowala, dotyczących projektu uchwały Rady Gminy Kowala w sprawie nadania nazwy ulicy w miejscowości Kowala-Stępocina, Parznice Walentynów.

Oświadczam, że zapoznałem/łam się z Klauzulą informacji dotyczącą przetwarzania moich danych osobowych przez Administratora, stanowiącą załącznik do niniejszej ankiety.

.....
(miejscowość, data, czytelny podpis)

KLAUZULA INFORMACYJNA O PRZETWARZANIU DANYCH OSOBOWYCH NA PODSTAWIE PRZEPISÓW PRAWA

W związku z realizacją wymogów Rozporządzenia Parlamentu Europejskiego i Rady (UE) 2016/679 z dnia 27 kwietnia 2016 r. w sprawie ochrony osób fizycznych w związku z przetwarzaniem danych osobowych i w sprawie swobodnego przepływu takich danych oraz uchylenia dyrektywy 95/46/WE (ogólne rozporządzenie o ochronie danych „RODO”), informujemy o zasadach przetwarzania Pani/Pana danych osobowych oraz o przysługujących Pani/Panu prawach z tym związanych.

Kto jest administratorem Państwa danych?	Administratorem Państwa danych osobowych jest Gmina Kowala z siedzibą w Kowali 105A, 26-624 Kowala – Stępcocina. Umocowanym do przeprowadzania konsultacji społecznych jest Wójt.
Z kim mogą Państwo się kontaktować w sprawie przetwarzania danych osobowych?	We wszystkich sprawach związanych z ochroną i przetwarzaniem danych osobowych mogą się Państwo kontaktować z Inspektorem Ochrony Danych. Kontakt: iod@kowala.pl lub na adres Administratora danych wskazany powyżej.
W jakim celu i na jakiej podstawie przetwarzamy Państwa dane osobowe?	Państwa dane osobowe mogą zostać przetworzone przez Gminę Kowala ze względu na wymagania prawne (podstawa prawna przetwarzania: art. 6 ust 1 lit. c RODO). Przed wszystkim dla pozyskania od Państwa opinii w związku z prowadzonymi konsultacjami społecznymi wynikającymi art. 5a ustawy z dnia 8 marca 1990 r. o samorządzie gminnym (Dz. U. z 2019 r. poz. 506) w związku z Uchwałą Nr XV.87.2015 Rady Gminy Kowala z dnia 28 października 2015 r. w sprawie określenia zasad i trybu przeprowadzania konsultacji z mieszkańcami Gminy Kowala. Państwa dane osobowe będą przetwarzane w tym celu przez okres 2 lat od zakończenia konsultacji.
Komu przekazywane są Państwa dane osobowe?	Z uwagi na konieczność zapewnienia prawidłowego funkcjonowania oraz zapewnienia zgodności z prawem, Państwa dane osobowe będą przekazane: Urzędowi Gminy w Kowali, dostawcom systemów IT, firmom wspierającym Administratora w organizacji konsultacji, firmom doradczym i konsultingowym, kancelariom prawnym, firmom realizującym usługę niszczenia dokumentów oraz innym uprawnionym podmiotom na uzasadniony wniosek np. Policja, Prokuratura, Sąd itp.
Jakie mają Państwo prawa w związku ze swoimi danymi osobowymi?	Posiadają Państwo prawo dostępu do treści swoich danych osobowych oraz prawo do ich: sprostowania, usunięcia, przenoszenia, ograniczenia przetwarzania. Informujemy również, że przysługuje Państwu prawo do wniesienia skargi do organu nadzorującego przestrzeganie przepisów o ochronie danych osobowych, którym jest Urząd Ochrony Danych Osobowych z siedzibą w Warszawie 00-193 ul. Stawki 2.
Czy moje dane są przekazywane poza EOG	Nie. Administrator nie przesyła Państwa danych osobowych do krajów spoza Europejskiego Obszaru Gospodarczego.
Czy moje dane wykorzystuje się do profilowania?	Nie. Na podstawie przekazanych przez Państwa danych osobowych nie dochodzi do profilowania.
Czy podawanie danych osobowych jest konieczne?	Tak, podanie danych osobowych jest niezbędne do uczestnictwa w konsultacjach społecznych.

